




**PLANZEICHEN ALS FESTSETZUNGEN (nach PlanZV)**

13. Planungen, Nutzungsregelungen, Maßnahmen und Flächen für Maßnahmen zum Schutz, zur Pflege und zur Entwicklung von Natur und Landschaft (§ 9 (1) Nr. 20, 25 und (6) BauGB)


 13.1 Umgrenzung von Flächen für Maßnahmen zum Schutz, zur Pflege und zur Entwicklung von Natur und Landschaft (§9 Abs. 1 Nr. 20 und Abs 6 BauGB); soweit solche Festsetzungen nicht durch andere Vorschriften getroffen werden


15. Sonstige Planzeichen


 Umgrenzung bestehender Satzungsbereich

 Umgrenzung der Erweiterung


**NACHRICHTLICHE DARSTELLUNGEN**


 amtlich kartiertes Biotop mit Nummer

 Landschaftsschutzgebiet (LSG-00579)

 20 kV-Freileitung mit Schutzstreifen

**PLANLICHE HINWEISE**

 bestehendes Gebäude

 bestehender Grenzverlauf mit Angabe der Flurnummer

Rechtlicher Hinweis der Bayerischen Vermessungsverwaltung:  
"Die Darstellung der Flurkarte ist als Eigentumsnachweis nicht geeignet."  
Geobasisdaten: © Bayerische Vermessungsverwaltung (www.geodaten.bayern.de)  
Datenaufbereitung: Landratsamt Cham (www.landkreis-cham.de)

**Gemeinde Wald**  
**3. Änderung Ortsabrundungssatzung**  
**Ortsteil Siegenstein**



**Planzeichnung**  
Maßstab 1:2000

Entwurf vom 28.06.2021  
Satzungsfassung vom .....

ALTMANN Ingenieurbüro GmbH & Co. KG  
INGENIEURGESELLSCHAFT FÜR BAUWESEN  
St.-Günther-Straße 4 - D-93413 Cham  
FON +49 (0)99 71 200 31-10 www.altmann-ingenieure.de  
FAX +49 (0)99 71 200 31-11 info@altmann-ingenieure.de

